



- À la croix Casard pour continuer sur le tracé du GR®7, laisser Violay à droite, traverser la D1 ⚠️.

B Col de la Croix Casard : Situé à 864 mètres d'altitude sur la commune de Violay, il franchit les monts du Lyonnais et marque la ligne de partage des eaux. Du col, on atteint Tarare après 11 kilomètres par la vallée de Boussuivre (nord-est), tandis que l'entrée de Violay, distante de 50 mètres, s'ouvre sur le vallon de Fontbonne et plus largement sur la plaine du Forez, terrain propice aux belles balades à vélo. 🚲

- Prendre la route en face qui monte puis la piste forestière de gauche en direction de la tour Matagrin. Parvenir à la croix de Monsieur-Jean. À son niveau, tourner à gauche puis monter sur la droite à travers le bois de mélèzes pour arriver à la tour Matagrin.

C La tour Matagrin est sise à 1004m. d'altitude, sur le mont Boussuivre, point culminant des monts du Lyonnais. Accessible librement à pied, on peut grimper à la cime par un escalier intérieur et découvrir le magnifique panorama à 360° qui s'étend, par temps clair, sur 14 départements. Un balcon d'orientation est aménagé au sommet. Construite en 1876, elle a servi de rendez-vous de chasse puis de base pour l'armée de l'air qui lui retire sa toiture. Elle est rénovée en 2012 et son toit lui est rendu. La tour Matagrin est un lieu touristique... Dans la boutique, produits locaux et artisanaux sont en vente. Situé sur le GR®7, au milieu des forêts de douglas, de fayards et de mélèzes, le site est relié, par un sentier boisé, à l'aire de pique-nique aménagée qui fait le bonheur des enfants et des plus grands. 🚽 🚰

Présentation du GR®7

Cet itinéraire suit la ligne de partage des eaux qui sépare le versant mer Méditerranée du versant mer du Nord-Manche-Atlantique. Il prend naissance au Ballon d'Alsace (Massif des Vosges), où il rejoint le GR®5, puis passe au Ballon de Servance, dont il suivra les contreforts en direction de l'Ouest, avant de prendre la direction de Dijon (Côte-d'Or), Saint-Étienne (Loire), Lodève (Hérault), et Andorre-la-Vieille (Andorre). Tout au long de ce sentier de grande randonnée, le parcours évolue à travers des sites emblématiques, des parcs nationaux et de nombreux terroirs différents, et fait la part belle aux lignes de crête, aux collines et aux massifs anciens, points de ruptures géographiques et limites départementales.

L'ensemble des cartes et tracés est disponible sur les topoguides "Les Monts du Beaujolais et du Lyonnais à pied", "Tours du mont Lozère et du Causse Méjean", "Les Chemins de Saint-Guilhem-le-Désert" dans la collection de la FFRandonnée.



GR®7 PAR LA TOUR MATAGRIN FOREZ-EST tourisme

Col du Pin Bouchain / Violay

Les Chemins de Grande Randonnée

12 km

GR7

Dans son voyage des Vosges aux Pyrénées, le GR®7 emprunte une belle portion boisée de Forez-Est sur la partie nord-est. Que de belles vues et paysages à consommer sans modération avec ce circuit qui offre en sus d'un parcours agréable et pratiquement sans goudron, une jolie finalité avec l'arrivée à la Tour Matagrin.

94% de sentiers

3^H / Facile



Départ : Col du Pin Bouchain - Les Sauvages (69)

Coordonnées GPS : 45.915798, 4.346253

Situation : 30 min de Roanne,

1h de Saint-Etienne, 30 min de Lyon

Transport : Cars du Rhône ligne 116 : Cours-la-Ville / Lyon, ligne 471 et 476 : Amplepuis / Tarare

Parking : La chapelle

Arrivée : Tour Matagrin / Violay

Coordonnées GPS : 45.853426, 4.380442

Situation : 30 min de Roanne, 45 min de Saint-Etienne, 30 min de Lyon (A89 direction Lyon / Balbigny sortie 34 Tarare centre)

Transport : TIL M323 : Violay / Tarare, le jeudi

Parking : Au bas de la Tour Matagrin



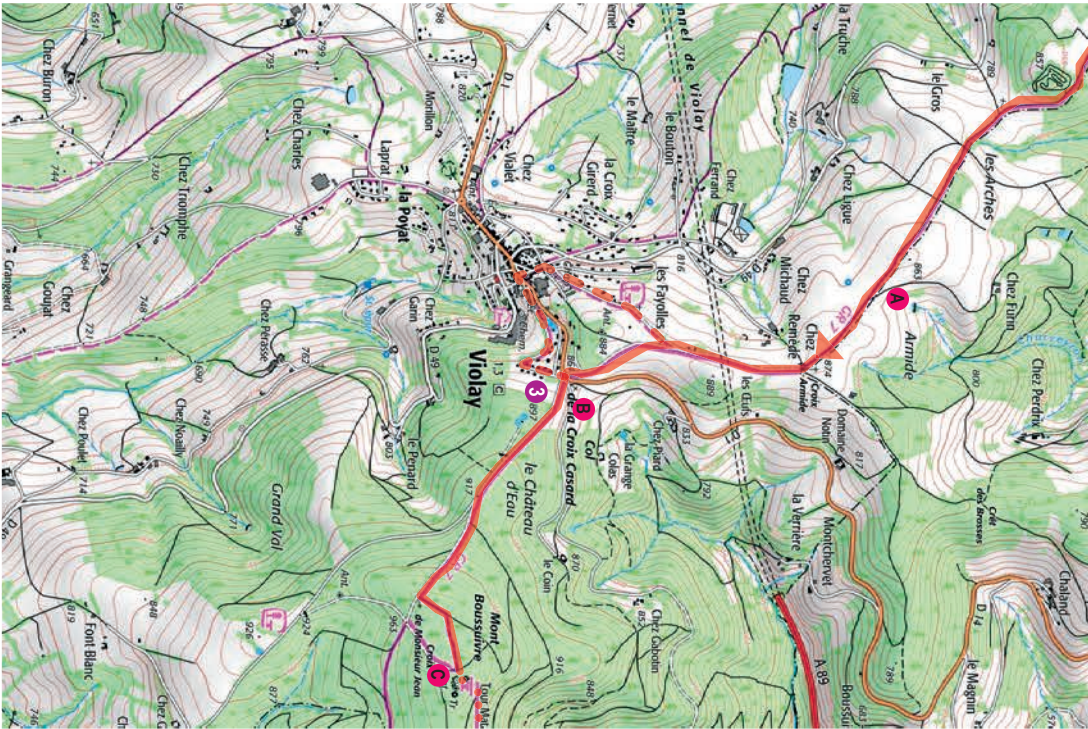
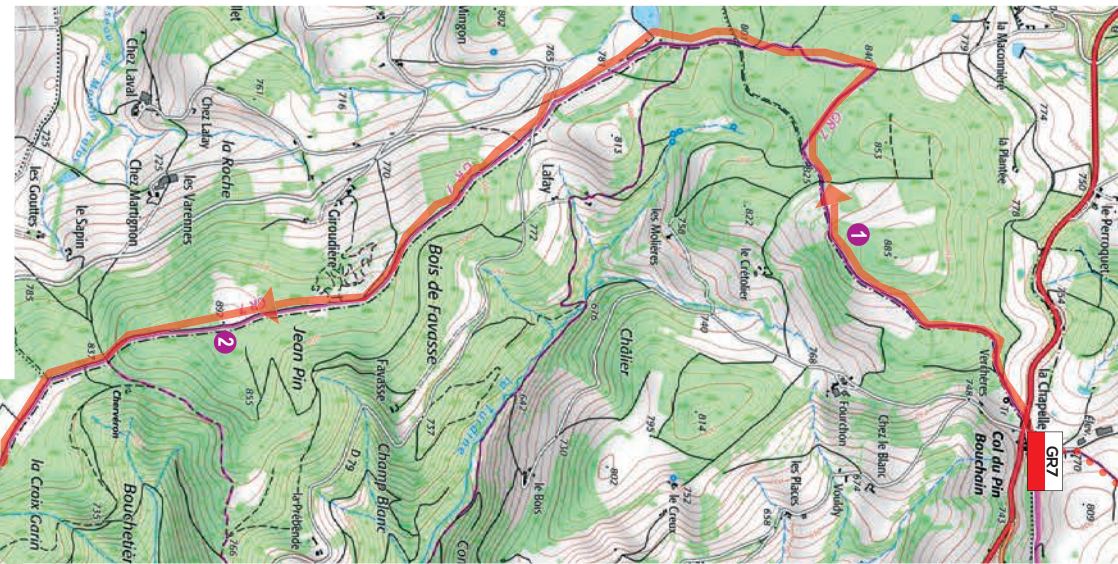
Tracé GPX

Départ au col du Pin-Bouchain, lieu-dit La Chapelle, Les Sauvages (69).

- Depuis le lieu-dit la Chapelle, traverser la N7 ⚠️ et la longer sur 20m à droite. Prendre le sentier qui monte et passer un pigeonnier. Arriver à la lisière du bois de sapins.




- Entrer dans le bois par la large piste de gauche et continuer la montée à travers la prairie ❶ et la forêt jusqu'à un embranchement. À celui-ci (à Crétolier), suivre la direction du lac de Saint-Cyr tout droit, puis à la patte d'oie, prendre à droite. Au croisement, virer en angle aigu à gauche, poursuivre vers le sud par le large chemin. Au 2^{ème} croisement, ne pas tourner à droite en direction de la croix Bourrue, ni à gauche vers Joux (balisage bleu-rouge) mais descendre en face en direction de l'étang de Valorges. 🚽 🚰

- Continuer, prendre à gauche la D79 sur 200m ⚠️, puis bifurquer sur le chemin à droite qui s'élève vers la forêt de Jean-Pin. Du sommet dénudé ❷ (landes à fougères, bruyères, genêts et genévriers), descendre pour traverser une sombre forêt de sapins. Continuer sur le chemin et passer la croix Garin. Continuer tout droit et passer la croix Armide (868m).



A Au niveau de cette croix, par temps dégagé en regardant plein Est, admirez la vue splendide sur les Alpes et le Mont Blanc.



- À la croisée de 2 chemins, possibilité de prendre la variante* (sur la droite) jusqu'au bourg de Violay (2km).

*Variante jusqu'au bourg de Violay par la chapelle Saint-Roch : suivre le sentier de droite, passer devant le cimetière et la chapelle Saint-Roch. Prendre en face Rue de la chapelle. Traverser la route  et continuer Rue de la Chapelle ; Tourner à la 1^{ère} à gauche jusqu'à la rue principale de Violay.  
Pour remonter à gauche Route du Chêne, puis, pour reprendre le tracé du GR®, se diriger vers l'église. Ne pas prendre la rue qui la longe, mais la suivante Rue des Genêts puis traverser le lotissement du même nom pour rejoindre le col de la croix "Casard".

- Sinon poursuivre sur le chemin de gauche en direction du sud jusqu'au col de la Croix Casard à l'entrée est de Violay. **3**

- À la croix Casard, possibilité de prendre une 2^{ème} variante* jusqu'au bourg de Violay (500m).



*Variante jusqu'au bourg de Violay depuis la croix Casard : face à la croix, prendre la Rue des Genêts descendre la 1^{ère} à droite rue des Bruyères. Tourner ensuite sur la venelle à gauche entre les maisons pour reprendre sur la droite la rue des Genêts. Plus loin, prendre à gauche le sentier herbeux qui descend en direction de l'usine. Rejoindre la rue Célestin Linder et remonter à droite jusqu'à la mairie.  
Pour reprendre le tracé du GR®, revenir sur ses pas ou poursuivre dans le bourg en direction de l'église. Prendre donc les escaliers devant la mairie puis traverser la place du Cordonnier. Emprunter la rue Saint-Roch et passer devant la chapelle, contourner le cimetière par la gauche et continuer sur le chemin en terre.

